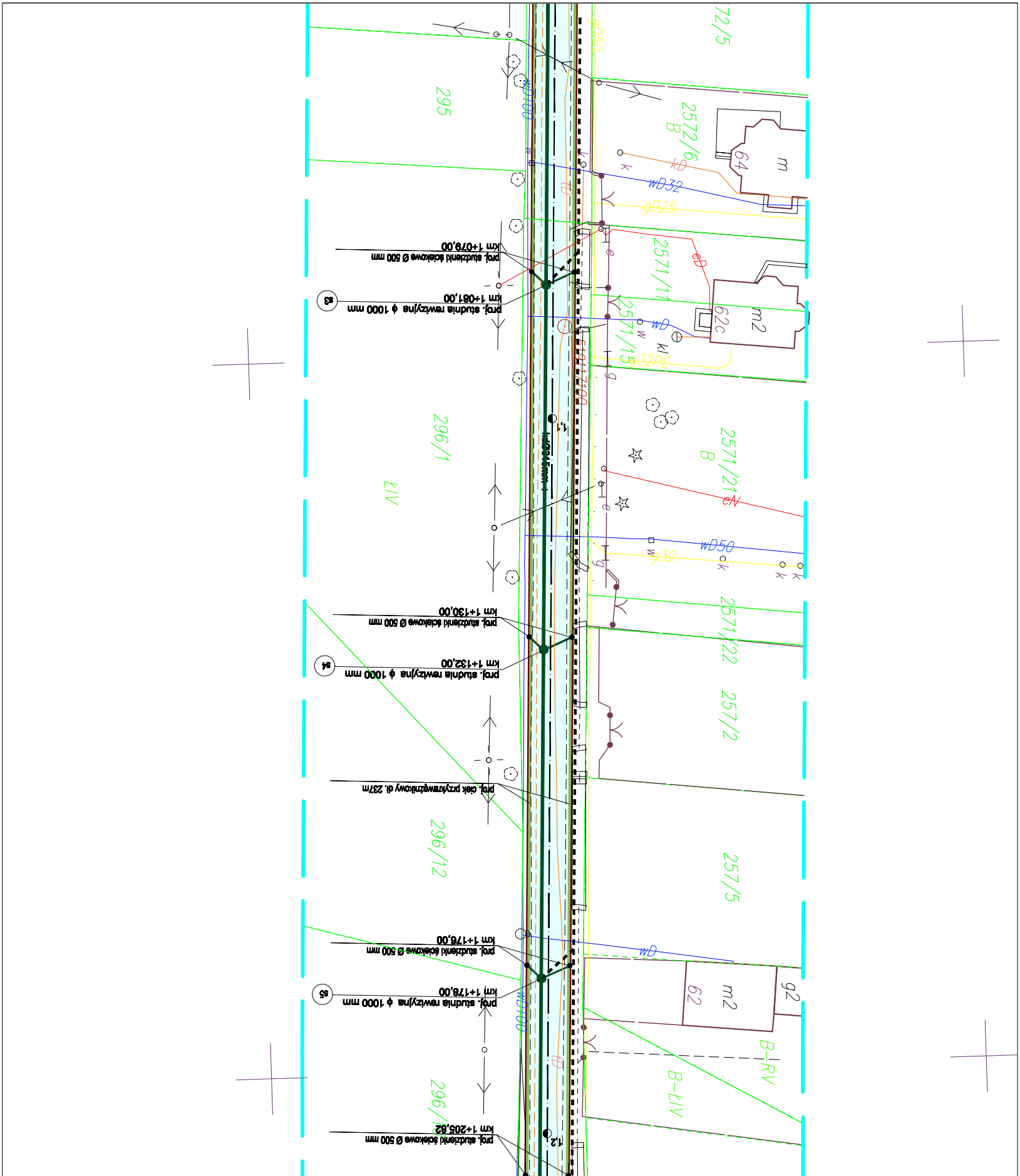

km 1+079,00
proj. studzienki ściekowe Ø 500 mm
km 1+081,00
proj. studnia rewizyjna ϕ 1000 mm
s3
km 1+130,00
proj. studzienki ściekowe Ø 500 mm
km 1+132,00
proj. studnia rewizyjna ϕ 1000 mm
s4
proj. ciek przykrawężnikowy dł. 237m
km 1+176,00
proj. studzienki ściekowe Ø 500 mm
km 1+178,00
proj. studnia rewizyjna ϕ 1000 mm
s5
km 1+205,62
proj. studzienki ściekowe Ø 500 mm
1.1
1.2
295
296/1
296/12
296/
ŁIV
72/5
2572/6
B
2571/11
2571/15
2571/21
B
2571/22
257/2
257/5
B-RV
B-ŁIV
64
m
62c
m2
62
m2
g2
gD50
wD100
wD32
gD25
kD
k
eD
wD
w
k
g
eN
e
wD50
g32
k
wD
wD100

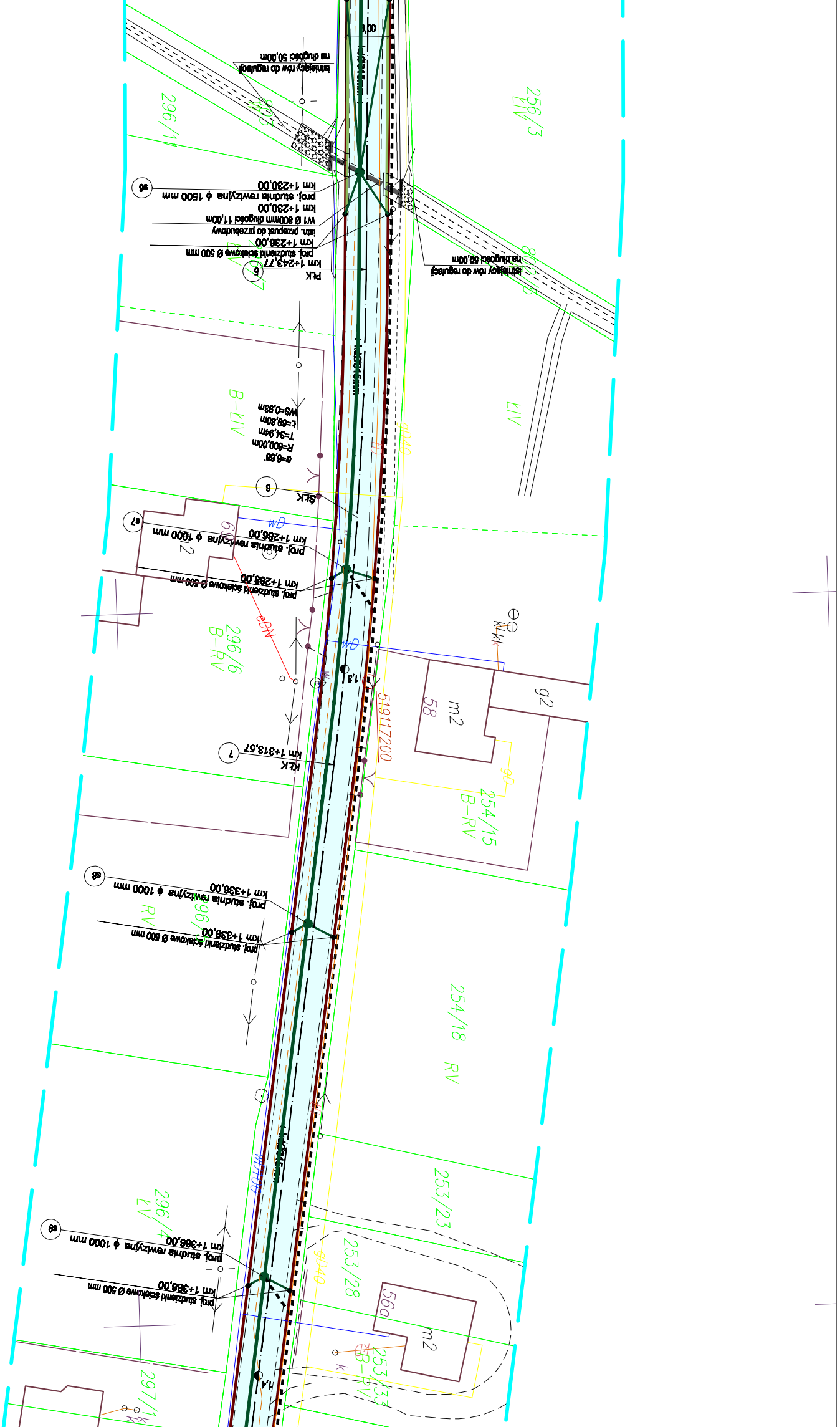

6,00
istniejący rów do regulacji
na długości 50,00m
296/11
808
256/3
ŁIV
s6
km 1+230,00
proj. studnia rewizyjna ϕ 1500 mm
km 1+230,00
W1 Ø 800mm długości 11,00m
istn. przepust do przebudowy
km 1+236,00
proj. studzienki ściekowe Ø 500 mm
5
km 1+243,77
PŁK
istniejący rów do regulacji
na długości 50,00m
ŁIV
B-ŁIV
α=6,66
R=600,00m
T=34,94m
Ł=69,80m
WS=0,93m
gD40
6
ŚŁK
s7
km 1+286,00
proj. studnia rewizyjna ϕ 1000 mm
km 1+288,00
proj. studzienki ściekowe Ø 500 mm
wD
eDN
296/6
B-RV
k-kk
1,3
51911200
m2
58
g2
7
km 1+313,57
KŁK
254/15
B-RV
s8
km 1+336,00
proj. studnia rewizyjna ϕ 1000 mm
km 1+338,00
proj. studzienki ściekowe Ø 500 mm
RV
296/5
254/18
RV
253/23
WD100
296/4
ŁIV
s9
km 1+386,00
proj. studnia rewizyjna ϕ 1000 mm
km 1+388,00
proj. studzienki ściekowe Ø 500 mm
gD40
253/28
56a
m2
253/33
B-RV
1,4
297/1
k

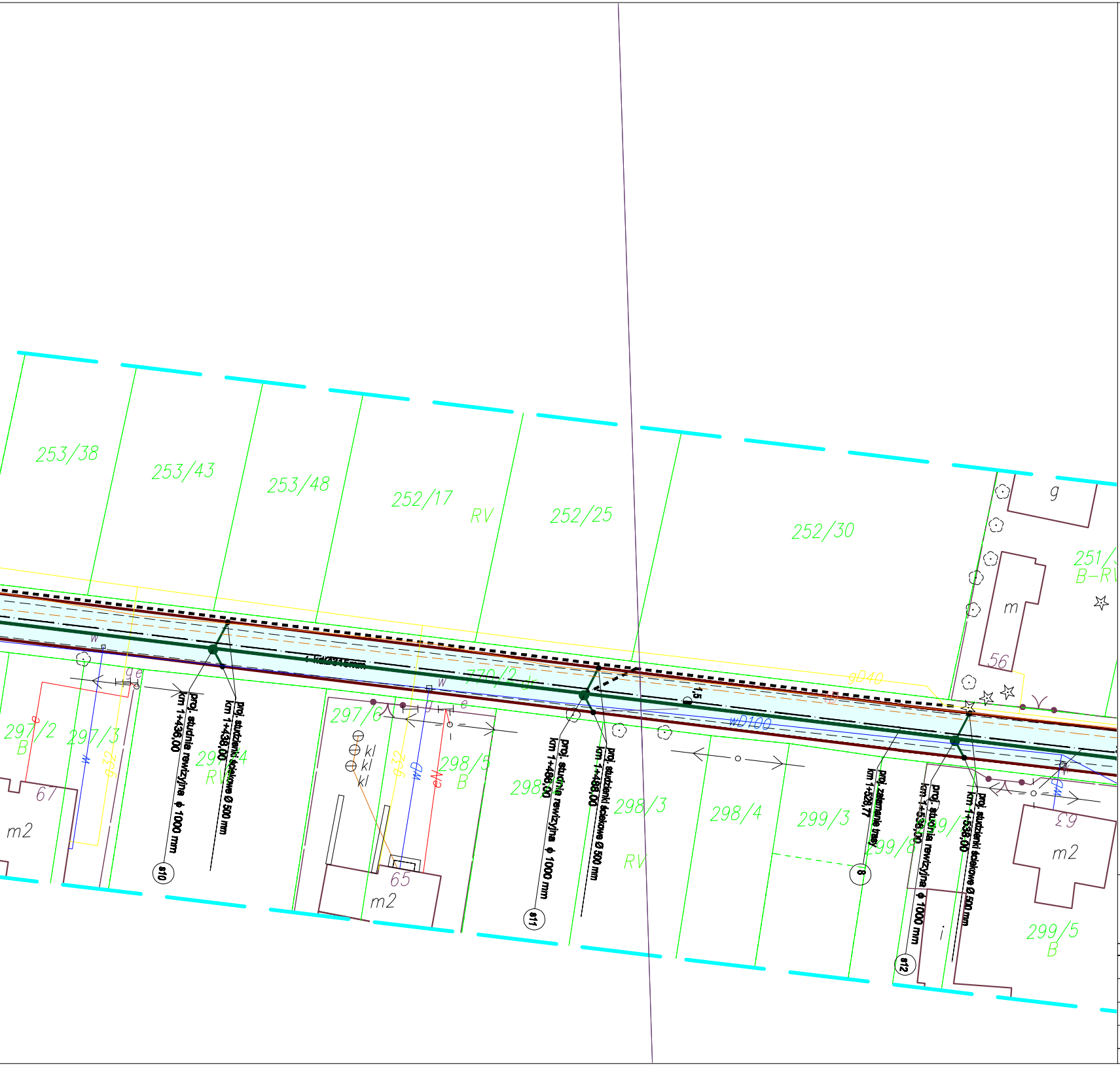
253/38
253/43
253/48
252/17
RV
252/25
252/30
251/
B–R
g
m
56
297/2
B
297/3
297/4
RV
297/6
298/5
B
298/2
298/3
RV
298/4
299/3
299/8
299/5
B
m2
67
m2
65
m2
39
kl
kl
kl
w
g32
wD
eN
e
ge
770/2
dr
gD40
wD100
1,5
proj. studnia rewizyjna ϕ 1000 mm
km 1+436,00
s10
proj. studzienki ściekowe Ø 500 mm
km 1+436,00
proj. studnia rewizyjna ϕ 1000 mm
km 1+486,00
s11
proj. studzienki ściekowe Ø 500 mm
km 1+486,00
proj. załamanie trasy
km 1+528,77
8
proj. studnia rewizyjna ϕ 1000 mm
km 1+538,00
s12
proj. studzienki ściekowe Ø 500 mm
km 1+538,00

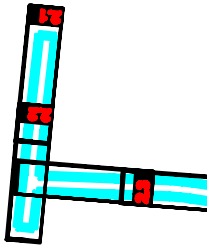

Legenda:

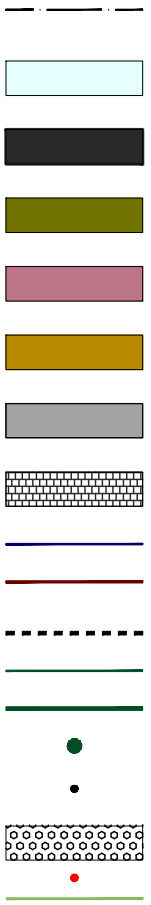

CADAM
NIP 575-171-92-95
ul. Opiełki 3a
42-286 Koszęcin

Opracował:	**Nazw**
Projektant Branża drogowa	**Wisław**
Współpraca Branża drogowa	**Adam P**
Projektant Branża kanalizacyjna	**inż. Jacek** Upr. Nr.: 7
Sprawdzający Branża kanalizacyjna	**mgr inż. E.** Upr. Nr.: 2

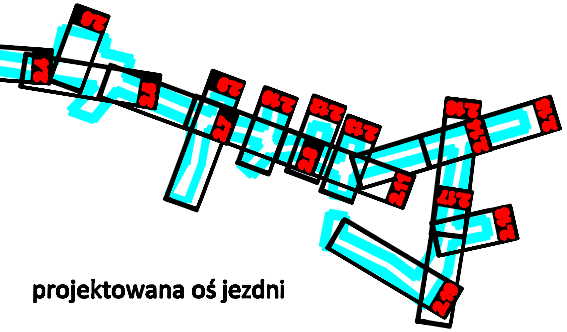

projektowana oś jezdni

projektowana nawierzchnia jezdni
z betonu asfaltowego

projektowana nawierzchnia jezdni
z betonowej kostki brukowej

projektowana nawierzchnia pobocza
z destruktu asfaltowgo

projektowana nawierzchnia zjazdu
z betonowej kostki brukowej

projektowana nawierzchnia zjazdu
z kruszywa łamanego

projektowana nawierzchnia chodnika
z betonowej kostki brukowej

projektowana nawierzchnia zatoki autobusowej
z kostki granitowej

projektowane obrzeże betonowe

projektowany krawężnik betonowy

projektowany drenaż

projektowany przykanalik Ø 200mm

projektowana kanalizacja deszczowa

projektowana studnia rewizyjna

projektowana studzienka ściekowa nr1

projektowane umocnienie skarp i dna rowu ażurami

projektowana studzienka ściekowa nr2

projektowany ciek przykrawężnikowy

Zamawiający: Gmina Ożarowice ul. Dworcowa 15
42-625 Ożarowice

Nazwa opracowania: Przebudowa alternatywnego ciągu drogowego
w Ożarowicach wraz z sięgaczami

wiska	Podpis
Tyliński	
okrzywiec	
Biela 15/01	
Fokczyńska 09/02	

Tytuł rysunku:

SYTUACJA

Data:	Skala	Nr rys.
IX.2014r.	1:500	2.4